




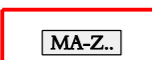



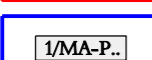

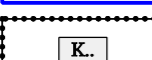

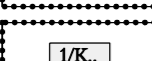
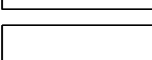

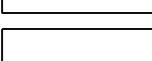

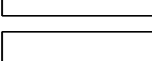

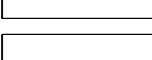

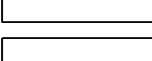



# ZMĚNA Č. 1

## ÚZEMNÍHO PLÁNU MĚSTO ALBRECHTICE

### A.1 VÝKRES ZÁKLADNÍHO ČLENĚNÍ ÚZEMÍ

1 : 5 000

STAV	NÁVRH	
		HRANICE ZASTAVĚNÉHO ÚZEMÍ K 1. 9. 2022
		ZASTAVĚNÉ ÚZEMÍ K 1. 9. 2022
		ZASTAVITELNÉ PLOCHY S OZNAČENÍM
		ZASTAVITELNÉ PLOCHY S OZNAČENÍM (ČÍSLO ZMĚNY ÚP / OZNAČENÍ PLOCHY)
		PLOCHY PŘESTAVBY S OZNAČENÍM (ČÍSLO ZMĚNY ÚP / OZNAČENÍ PLOCHY)
		PLOCHY ZMĚN V KRAJINĚ S OZNAČENÍM
		PLOCHY ZMĚN V KRAJINĚ S OZNAČENÍM (ČÍSLO ZMĚNY ÚP / OZNAČENÍ PLOCHY)
		KORIDORY DOPRAVNÍ INFRASTRUKTURY SILNIČNÍ S OZNAČENÍM
		KORIDORY DOPRAVNÍ INFRASTRUKTURY SILNIČNÍ S OZNAČENÍM (ČÍSLO ZMĚNY ÚP / OZNAČENÍ PLOCHY)
		PODMÍNKA REALIZACE - ZPRACOVÁNÍ ÚZEMNÍ STUDIE
		PLOCHY ÚZEMNÍCH REZERV S OZNAČENÍM
		RUŠENÉ JEVI

#### KORIDORY S ROZDÍLNÝM ZPŮSOBEM VYUŽITÍ

STAV	NÁVRH	
		KORIDOR DOPRAVNÍ INFRASTRUKTURY SILNIČNÍ

#### POUŽITÉ ZKRATKY:

BU - Burkvíz, CV- Česká Ves, DV - Dlouhá Voda, HY - Hynčice, LI - Linhartovy,  
MA - Město Albrechtice, OP - Opavice, PI - Piskořov, VA - Valštejn, ZV - Ztracená Voda

PODTISK - PLATNÝ ÚZEMNÍ PLÁN MĚSTO ALBRECHTICE



PROJEKTOVÁ ČINNOST, URBANISMUS, ÚZEMNÍ PLÁNOVÁNÍ, EKOLOGIE, GIS

**URBANISTICKÉ STŘEDISKO OSTRAVA, s.r.o.**

Spartakovců 3, Ostrava-Poruba, 70800

tel: 596 939 530

ZODP.PROJEKTANT: ING. ARCH. VLADIMÍRA FUSKOVÁ

ZAK. ČÍSLO: U - 534

ZPRACOVATEL: ING. ARCH. VLADIMÍRA FUSKOVÁ, ING. IVA MIČKOVÁ

OBJEDNATEL: MĚSTO MĚSTO ALBRECHTICE

DATUM: PROSINEC 2022